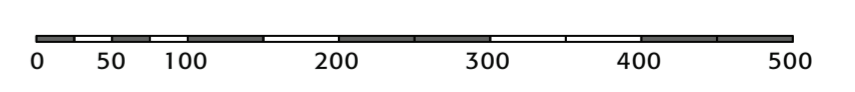




# V.3

## VÝKRES VEŘEJNĚ PROSPĚŠNÝCH STAVEB, OPATŘENÍ A ASANACÍ - ZMĚNA Č. 3 ÚZEMNÍHO PLÁNU JIVINA

M 1 : 5 000  
KVĚTEN 2021



Záznam o účinnosti	
správní orgán vydávající územní plán	Zastupitelstvo obce Jivina
	uznávaný společní orgán
	oblasti působnosti
	datum vydání
	datum nahrazení územním plánem
oprávněná sledná osoba pořizovatele	Ing. Jitka Valčíková jedna z příjmení referent funkce
	veřejně a právně

projektant:  
Ing. arch. Michaela Štádlarová  
spolupráce:  
Ing. Milena Morávková  
atelier:  
Na Mláčence 2717/2g  
160 00 Praha 6

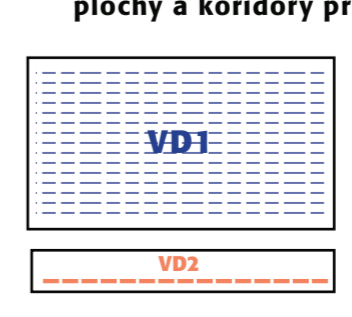
Ing. arch. Michaela Štádlarová  
autORIZOVANÝ ARCHITECT ČKA 03 121



asanace (VA) - likvidace zbořeníšťa

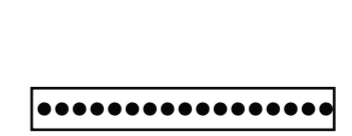


plochy veřejně prospěšných staveb (předkupní právo dle §101 STZ)  
veřejná prostranství (PV)

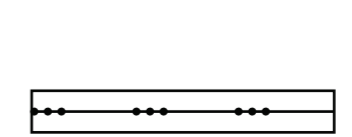


plochy a koridory pro veřejně prospěšné stavby - dopravní infrastruktura (VD)

plocha koridoru pro výhledový silniční obchvat D095 (záměr vyplývající ze ZÚR SK) - obchvatová trasa přeložky silnice II/117 procházející po severozápadním obvodu mimo zastavěné území Komárova.  
dopravní infrastruktura - účelová komunikace



základní členění území  
hranice řešeného území (Obec Jivina, k.ú. Jivina u Hořovic, okres Beroun, Středočeský kraj)



ÚZEMNĚ SPRÁVNÍ ČLENĚNÍ  
hranice katastrálního území navazujících obcí