

STŘEDOČESKÝ KRAJ  
OKRES BEROUN

KOMÁROV -  
K.Ú. KOMÁROV U HOŘOVIC

OLESNÁ -  
K.Ú. OLESNÁ U HOŘOVIC

Komárov

KOMÁROV -  
K.Ú. KOMÁROV U HOŘOVIC

Kleštnice

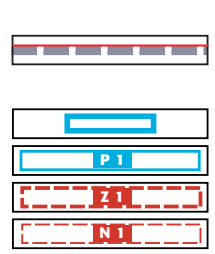
KOMÁROV - K.Ú. KLEŠTĚNICE

OLESNÁ -  
K.Ú. OLESNÁ U HOŘOVIC

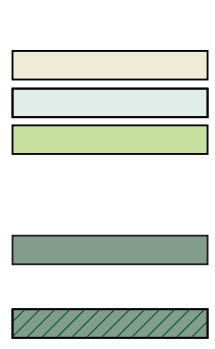
ZAJEČOV - K.Ú. ZAJEČOV

ZAJEČOV - K.Ú. KVAŇ

Zaječov

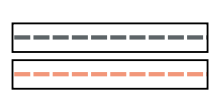


**základní členění území**  
hranice řešeného území  
- Obec Jivina, k. ú. Jivina u Hořovic  
hranice zastavěného území (ZÚ)  
hranice ploch přestavby  
hranice zastavitelných ploch  
hranice ploch navrhovaných opatření  
(změn v území nestavební povahy)

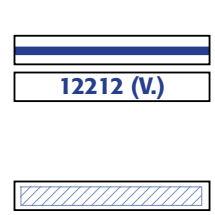


**stávající kultury ZPF**  
orná půda  
trvalé travní porosty (louky a pastviny)  
zahrady a sady

**stávající lesy**  
pozemky urč. k plnění funkcí lesa  
- lesy hospodářské  
pozemky urč. k plnění funkcí lesa  
- lesy ochranné



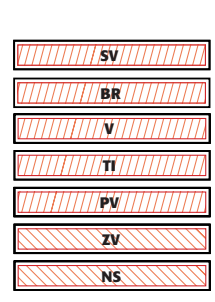
**propustnost krajiny**  
stávající účelové komunikace (vně ZÚ)  
účelové komunikace navrhované (vně ZÚ)



**BPEJ**  
hranice BPEJ  
označení BPEJ (Hlída ochrany ZPF)



**investice do půdy**  
plošné meliorace - drenáže



**návrh ploch s rozdílným způsobem využití**  
plochy smíšené obytné (venkovské)  
plochy bydlení (rodinné domy)  
plochy výroby a skladování  
plochy technické infrastruktury  
plochy veřejných prostranství  
plochy sídelní zeleně - zelen veřejná  
plochy smíšené nezastavěného území



**DOPLŇUJÍCÍ INFORMACE**  
vodní plochy

C

**C** VÝKRES PŘEDPOKLÁDANÝCH ZÁBORŮ  
PŮDNÍHO FONDU - ÚP JIVINA

ODŮVODNĚNÍ ÚP JIVINA

M 1 : 5 000

zhotovitel:

Ing. arch. Michaela Stádlarová  
spolupráce:  
PÁF - architekti  
Doc. Ing. Petr Štyr, CSc.  
Ing. Václav Pivoňka  
Bulharská 17, 101 00 Praha 10

ČERVEN 2007

Ing. arch. Michaela Stádlarová  
autORIZOVANÝ ARCHITECT ČKA 03 121