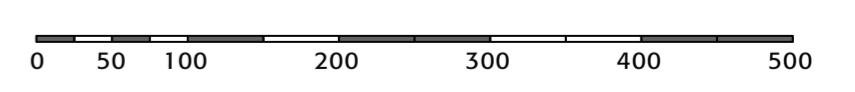




V.3

VÝKRES VEŘEJNĚ PROSPĚŠNÝCH STAVEB, OPATŘENÍ A ASANACÍ - ZMĚNA Č. 3 ÚZEMNÍHO PLÁNU JIVINA

M 1 : 5 000
ZÁŘÍ 2020



Záznam o účinnosti	
správní orgán vydávající územní plán	Zastupitelstvo obce Jivina
	uznávaný společní orgán
	Obě jednací
	datum vydání
	datum platnosti územního plánu
oprávněná sledná osoba pořizovatele	Ing. Jitka Valchářová
	poslední z příjmení
	referent
	funkce
	veřejně a právně

projektant:
Ing. arch. Michaela Štádlarová
spolupráce:
Ing. Milena Morávková
atelier:
Na Mláčce 2717/2g
160 00 Praha 6

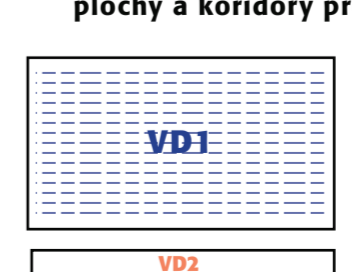
Ing. arch. Michaela Štádlarová
autORIZOVANÝ ARCHITECT ČKA 03 121



asanace (VA) - likvidace zboření



plochy veřejně prospěšných staveb (předkupní právo dle §101 STZ)
veřejná prostranství (PV)

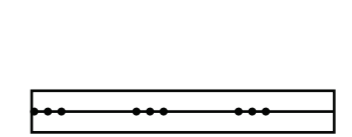


plochy a koridory pro veřejně prospěšné stavby - dopravní infrastruktura (VD)

plocha koridoru pro výhledový silniční obchvat D095 (záměr vyplývající ze ZÚR SK) - obchvatová trasa přeložky silnice II/117 procházející po severozápadním obvodu mimo zastavěné území Komárova.
dopravní infrastruktura - účelová komunikace



základní členění území
hranice řešeného území (Obec Jivina, k.ú. Jivina u Hořovic, okres Beroun, Středočeský kraj)



ÚZEMNĚ SPRÁVNÍ ČLENĚNÍ
hranice katastrálního území navazujících obcí