






 základní členění území  
hranice řešeného území  
- Obec Jivina, k. ú. Jivina u Hořovic

**plochy a koridory pro veřejně prospěšné stavby**  
(vyvlastnění dle §170 STZ)  
 dopravní infrastruktura (VD) - trasa D 14  
 dopravní infrastruktura (VD) - účelová  
 komunikace  
 technická infrastruktura (VT) - trafostanice  
 technická infrastruktura (VT) - trasa  
následního vedení VN 22 kV  
pozn.1) Na tyto plochy se vztahuje i předkupní právo podle §101 stavebního zákona.

 asanace území (vyvlastnění dle §170 STZ)  
asanace (VA) - likvidace zbořenistě

 plochy veřejně prospěšných staveb  
(předkupní právo dle §101 STZ)  
veřejná prostranství (PV)

### V.3

## VÝKRES VEŘEJNĚ PROSPĚŠNÝCH STAVEB, OPATŘENÍ A ASANACÍ - ÚP JIVINA

PRÁVNÍ STAV PO ZMĚNĚ Č.1 /PROSINEC 2014/

M 1: 5 000

zhotovitel:

Ing. arch. Michaela Štádlerová

atelier:  
Na Mláčce 2717/2g, 160 00 Praha 6