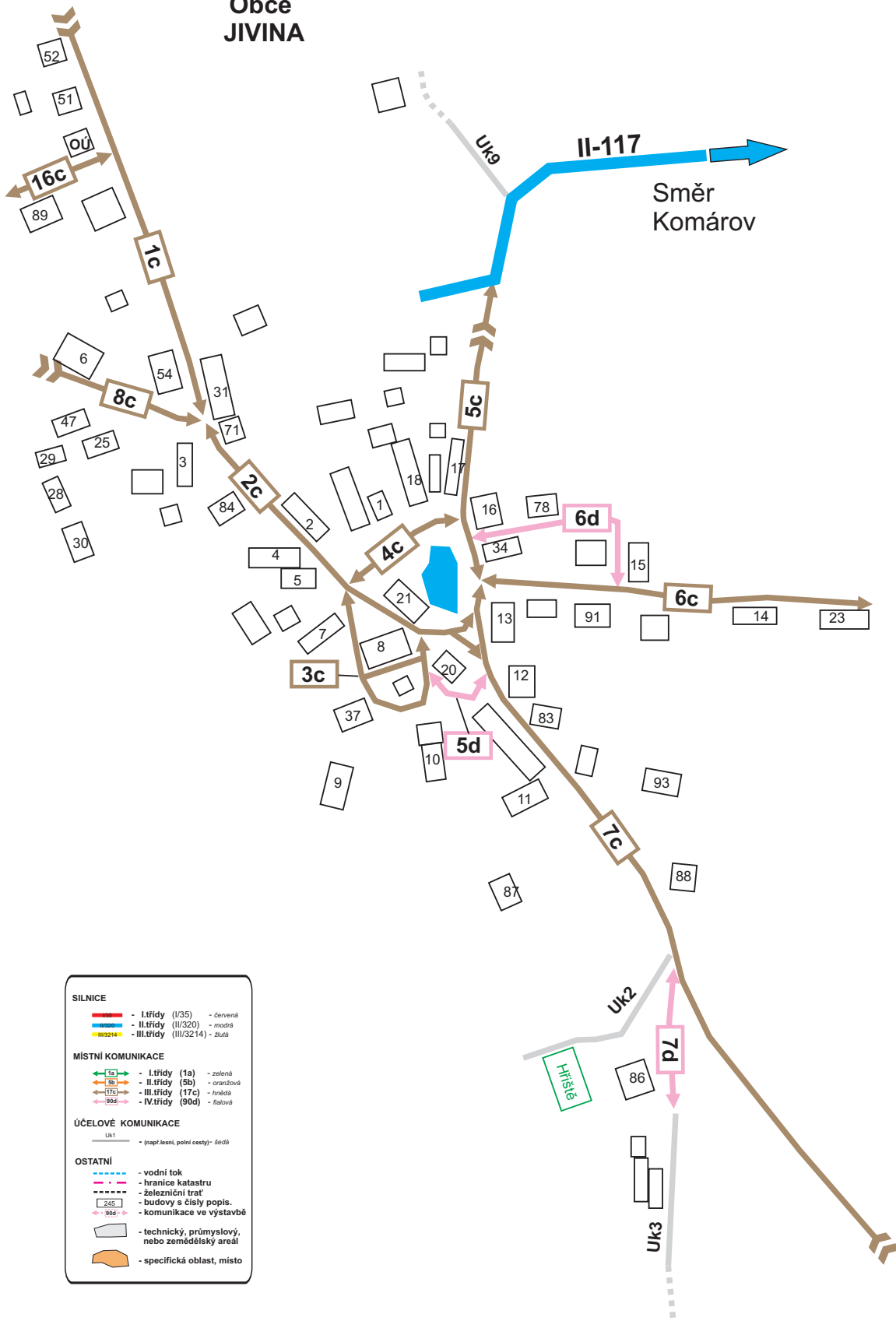
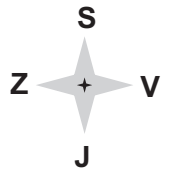
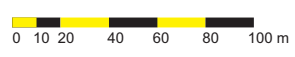


MAPA PASPORTU KOMUNIKACÍ Obce JIVINA

DÍLČÍ
MAPA
list
B



SILNICE	
	- I.třída (I/35) - červená
	- II.třída (II/320) - modrá
	- III.třída (III/3214) - hnědá
MÍSTNÍ KOMUNIKACE	
	- I.třída (1a) - zelená
	- II.třída (5b) - oranžová
	- III.třída (17c) - růžová
	- IV.třída (90d) - šedá
ÚČELOVÉ KOMUNIKACE	
	Uk1 - (např. lesní, pojiční cesty) - šedá
OSTATNÍ	
	- vodní tok
	- hranice katastru
	- železniční trať
	- budovy s čísly popis.
	- komunikace ve výstavbě
	- technický, průmyslový, nebo zemědělský areál
	- specifická oblast, místo



Vypracoval :	ING. JAROSLAV FLEGL		Ing. Jaroslav Flegl Poradenská a konzultační činnost zpracování odborných studií a posudků STARÝ KOLÍN IČ: 45546325, tel: 602 267 387, e-mail: ing@flegl.cz
Kreslil :	ING. JAROSLAV FLEGL		
Název díla :	PASPORT MÍSTNÍCH KOMUNIKACÍ		
Obec :	JIVINA		
Název výkresu :	PASPORT - DÍLČÍ MAPA - list B	Datum zpracování :	05/2017
Formát/měřítko :	A3	Číslo výkresu :	B
Objednatel :	OBEC JIVINA	Číslo zakázky :	17-2017

A2dB