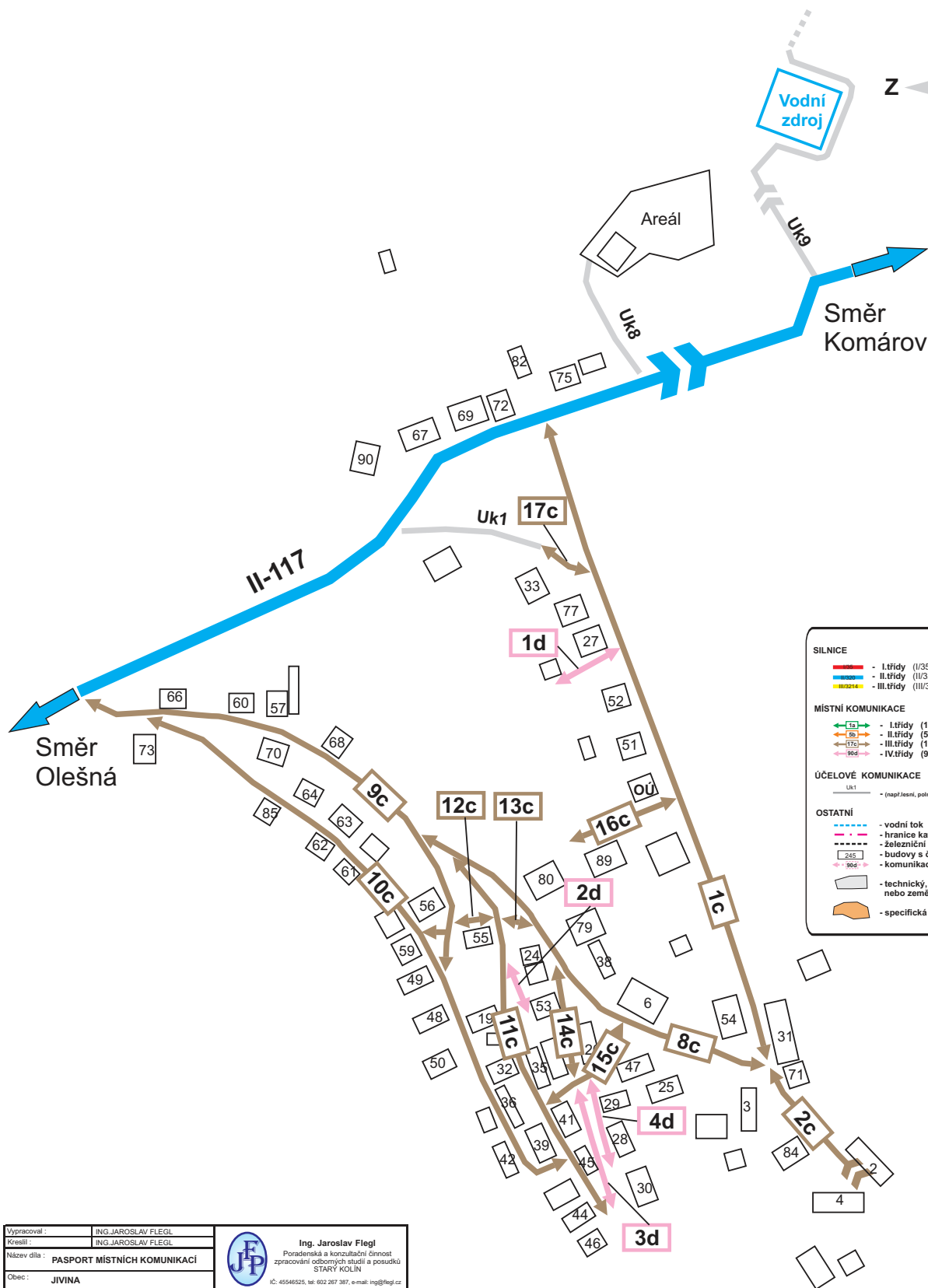
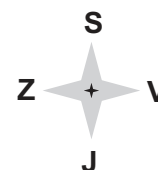


MAPA PASPORTU KOMUNIKACÍ Obce JIVINA

DÍLČÍ
MAPA
list
A



SILNICE

- - I.třída (II/35) - červená
- - II.třída (II/320) - modrá
- - III.třída (III/3214) - žlutá

MÍSTNÍ KOMUNIKACE


- - I.třída (1a) - zelená
- - II.třída (5b) - oranžová
- - III.třída (17c) - hnědá
- - IV.třída (90d) - fialová

ÚČELOVÉ KOMUNIKACE

- UK1 - (např. lesní, potní cesty) - šedá

OSTATNÍ

- - vodní tok
- - - - hranice katastru
- - - - - - železniční trať
- 245 - budovy s čísly popis.
- + 99d - komunikace ve výstavbě
- technický, průmyslový, nebo zemědělský areál
- specifická oblast, místo

Vypracoval :	ING. JAROSLAV FLEGL		Ing. Jaroslav Flegl Poradenská a konzultační činnost zpracování odborných studií a posudků STARÝ KOLÍN IČ: 45546325, tel: 602 287 387, e-mail: ing@flegl.cz
Kreslil :	ING. JAROSLAV FLEGL		
Název díla :	PASPORT MÍSTNÍCH KOMUNIKACÍ		
Obec :	JIVINA		
Název výkresu :	PASPORT - DÍLČÍ MAPA - list A	Datum zpracování :	05/2017
Formát/měřítko :	A3	Číslo výkresu :	A
Objednatel :	OBEC JIVINA	Číslo zakázky :	17-2017

A2dA

