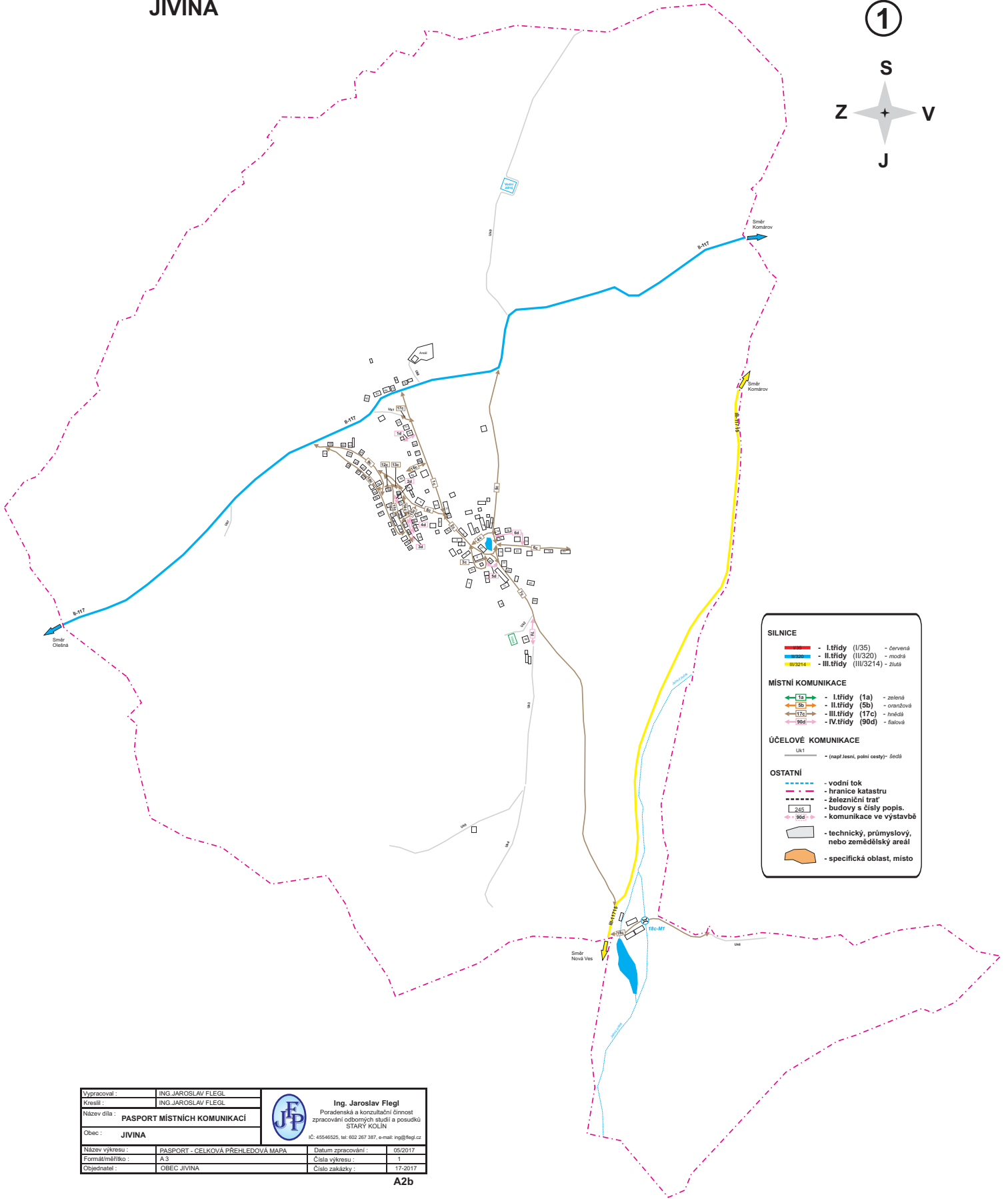
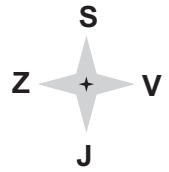


MAPA PASPORTU KOMUNIKACÍ Obce JIVINA

CELKOVÁ PŘEHLEDOVÁ MAPA

1



SILNICE

- I.třída (I/35) - červená
- II.třída (II/320) - modrá
- III.třída (III/3214) - žlutá

MÍSTNÍ KOMUNIKACE


- I.třída (1a) - zelená
- II.třída (5b) - oranžová
- III.třída (17c) - hnědá
- IV.třída (90d) - růžová

ÚČELOVÉ KOMUNIKACE

- UK1 — (např. lesní, polní cesty) - šedá

OSTATNÍ

- vodní tok
- hranice katastru
- železniční trať
- 285 - budovy s čísly popis.
- 90d - komunikace ve výstavbě
- [Symbol] - technický, průmyslový, nebo zemědělský areál
- [Symbol] - specifická oblast, místo

Vypracoval :	ING. JAROSLAV FLEGL		Ing. Jaroslav Flegl Poradenská a konzultační činnost zpracování odborných studií a posudků STARÝ KOLÍN	
Kreslil :	ING. JAROSLAV FLEGL			
Název díla :	PASPORT MÍSTNÍCH KOMUNIKACÍ			
Obec :	JIVINA			
Název výkresu :	PASPORT - CELKOVÁ PŘEHLEDOVÁ MAPA	Datum zpracování :	05/2017	
Formát/měřítko :	A3	Číslo výkresu :	1	
Objednatel :	OBEC JIVINA	Číslo zakázky :	17-2017	

A2b